



COMUNE DI VALLE CASTELLANA

Provincia di Teramo

*Loc. Capoluogo – Via Provinciale 64010 Valle Castellana (Teramo) - C.F. 080006060679 e P.I.: 00275030674
- telef. 0861-93130/93473 fax 0861-93557*

SISMA 2016 - 2017

**INDIVIDUAZIONE AGGREGATI EDILIZI DA RECUPERARE CON
INTERVENTI UNITARI A SEGUITO DEL SISMA 2016- 2017**

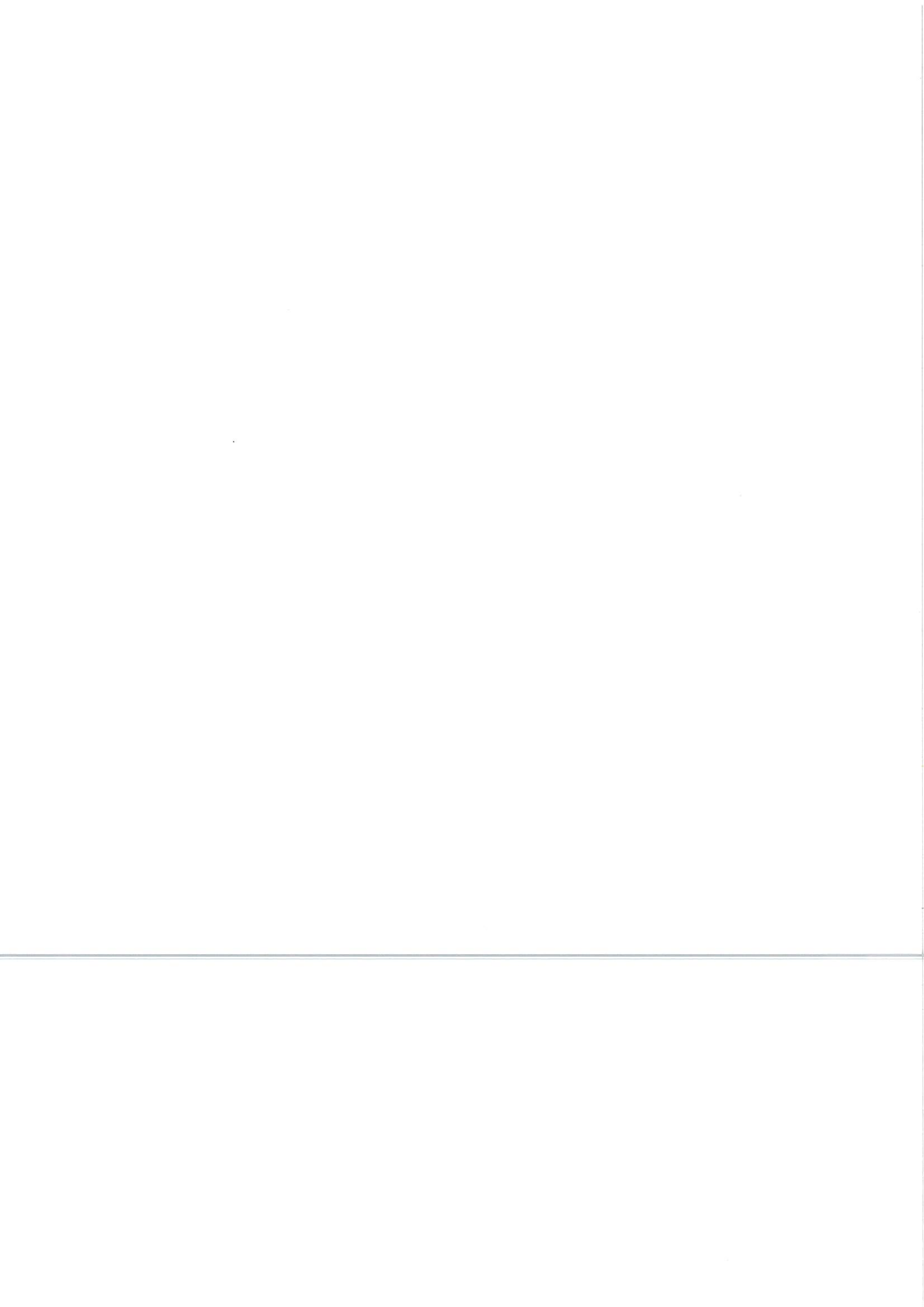
CERQUITO

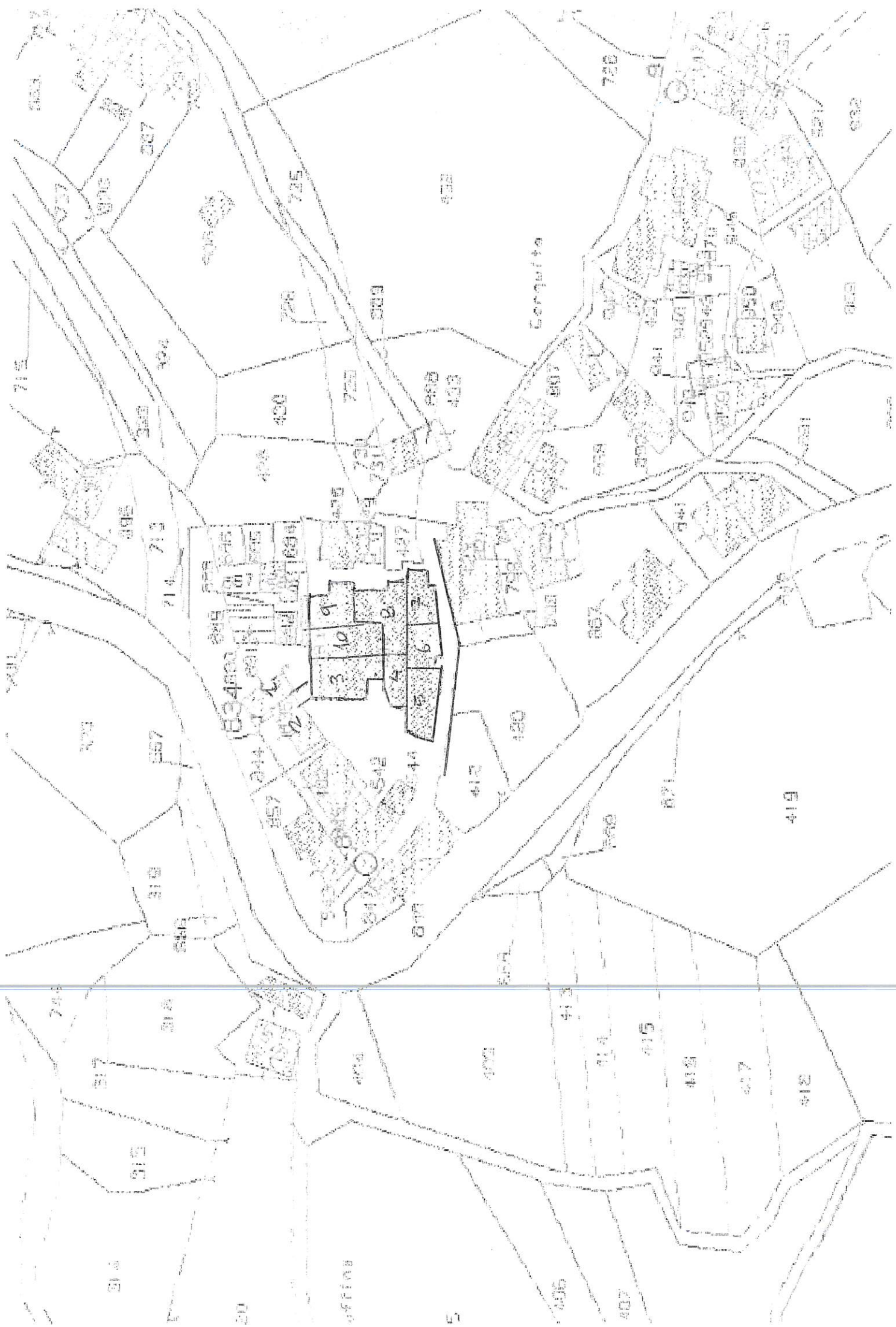
Aggregato 00 891

Foglio 01

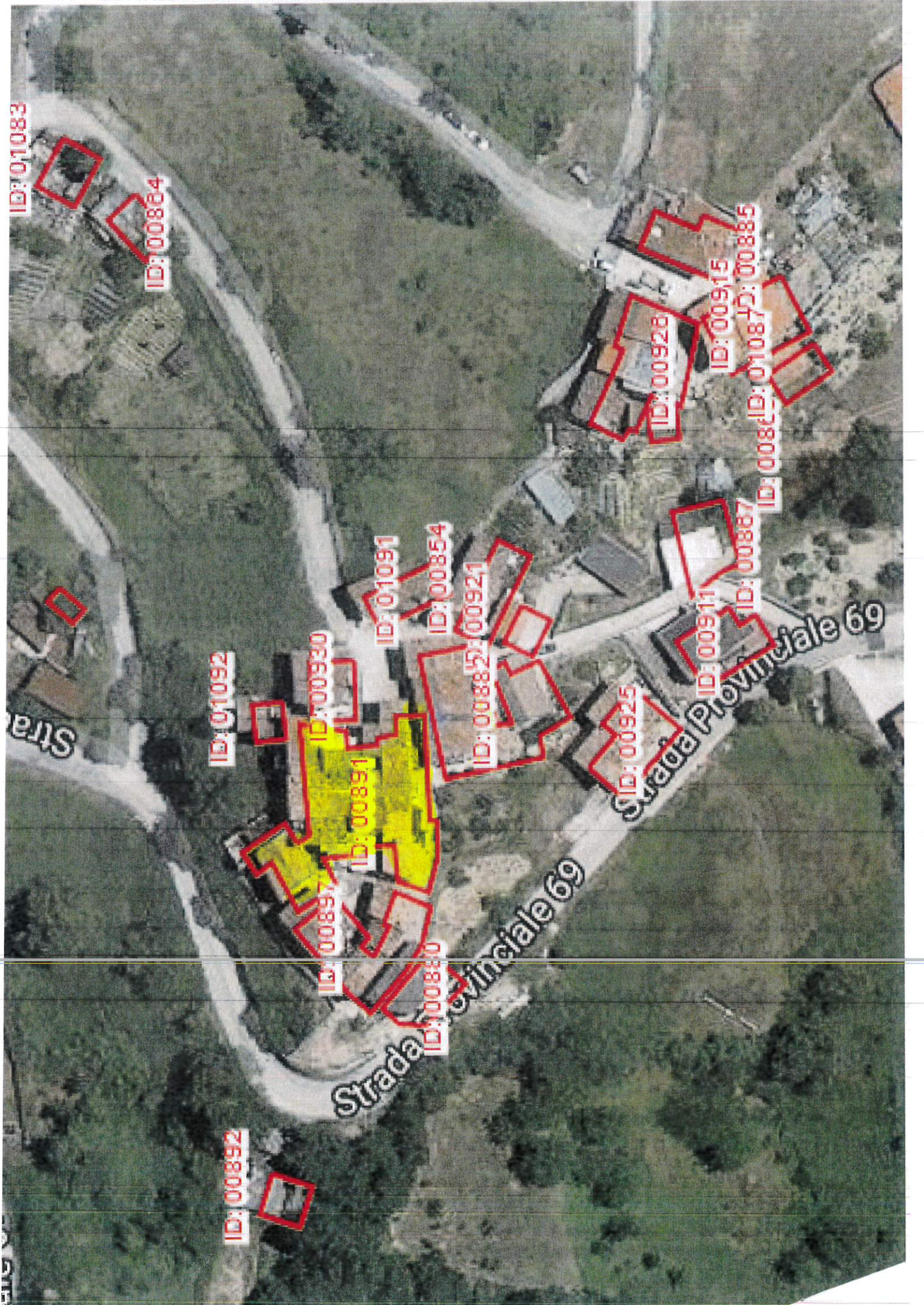
Particelle 424 sub vari – 834 - 835

VISURE CATASTALI









ID: 01083

ID: 00864

ID: 00928

ID: 00915

ID: 00872

ID: 00885

ID: 01091

ID: 00854

ID: 00921

ID: 00911

ID: 00867

ID: 01092

ID: 00930

ID: 00891

ID: 00925

ID: 00882

ID: 00897


ID: 00830

ID: 00892

Strada

Strada Provinciale 69

Strada Provinciale 69



Ti trovi in: [Home dei Servizi](#) / [Visure](#) / [Ricerca per immobile](#) / Elenco immobili
 Convenzione: **COMUNE DI VALLE CASTELLANA (CONSULTAZIONI - PROFILO D2)**
 Codice di Richiesta: **C00045032010**



Ufficio provinciale di: TERAMO Territorio

Situazione aggiornata al : 19/09/2019

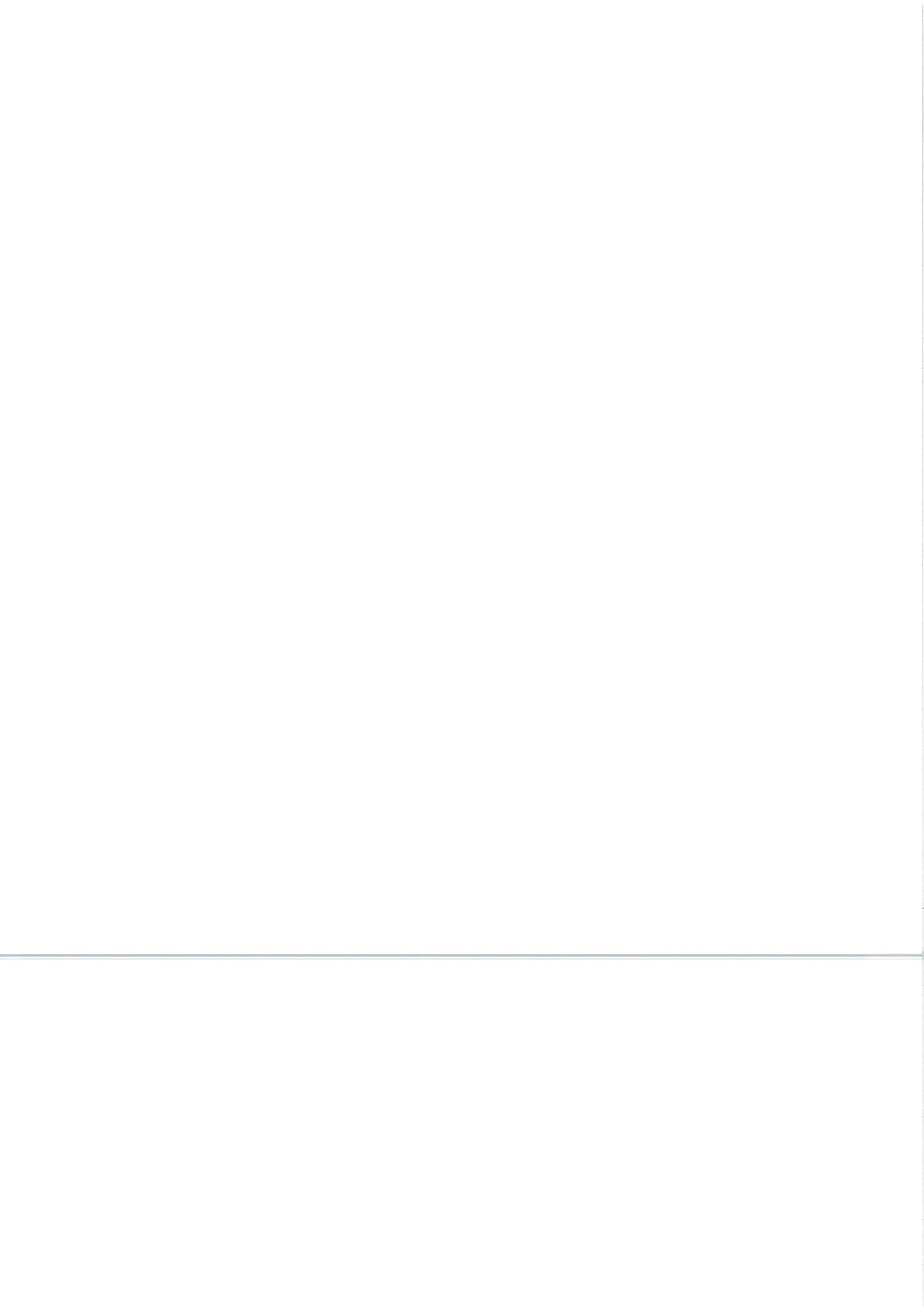
Dati della ricerca

Catasto: **Fabbricati**
 Comune di: **VALLE CASTELLANA** Codice: **L597**
 Foglio: **1** Particella: **834**
 Immobili individuati: **4**
 Motivazione: **Altri fini istituzionali**

Elenco Immobili

Foglio	Particella	SubIndirizzo	Zona cens	Categoria	Classe	Consistenza	Rendita	Partita	AI
1	834	1 VALLE CASTELLANA FRAZIONE CERQUITO, Piano S1						Bene comune non censibile	
1	834	2 VALLE CASTELLANA FRAZIONE CERQUITO, Piano S1		C/6	1	48 mq	Euro:118,99		
1	834	3 VALLE CASTELLANA FRAZIONE CERQUITO, Piano T		C/2	1	38 mq	Euro:74,58		
1	834	4 VALLE CASTELLANA FRAZIONE CERQUITO, Piano T-1		F/5					

Intestati | Visura Per Immobile | Ricerca per Partita | Visura Planimetrica | Indietro





Direzione Provinciale di Teramo
Ufficio Provinciale - Territorio
Servizi Catastali

Visura per immobile

Situazione degli atti informatizzati al 20/09/2019

Data: 20/09/2019 - Ora: 13.48.24 Fine

Visura n.: T166973 Pag: 1

Dati della richiesta	Comune di VALLE CASTELLANA (Codice: L597)									
Catasto Fabbricati	Provincia di TERAMO									
Unità immobiliare	Foglio: 1 Particella: 834 Sub.: 2									

N.	DATI IDENTIFICATIVI				DATI DI CLASSAMENTO					DATI DERIVANTI DA		
	Sezione Urbana	Foglio	Particella	Sub	Zona Cens.	Zona Micro Zona	Categoria	Classe	Consistenza		Superficie Catastale	Rendita
1		1	834	2			C/6	1	48 m ²	Totale: 61 m ²	Euro 118,99	Variazione del 09/11/2015 - Inserimento in visura dei dati di superficie.
Indirizzo FRAZIONE CERQUITO piano: S1;												
Annotazioni Classamento e rendita validati (D.M. 701/94)												

INTESTATI

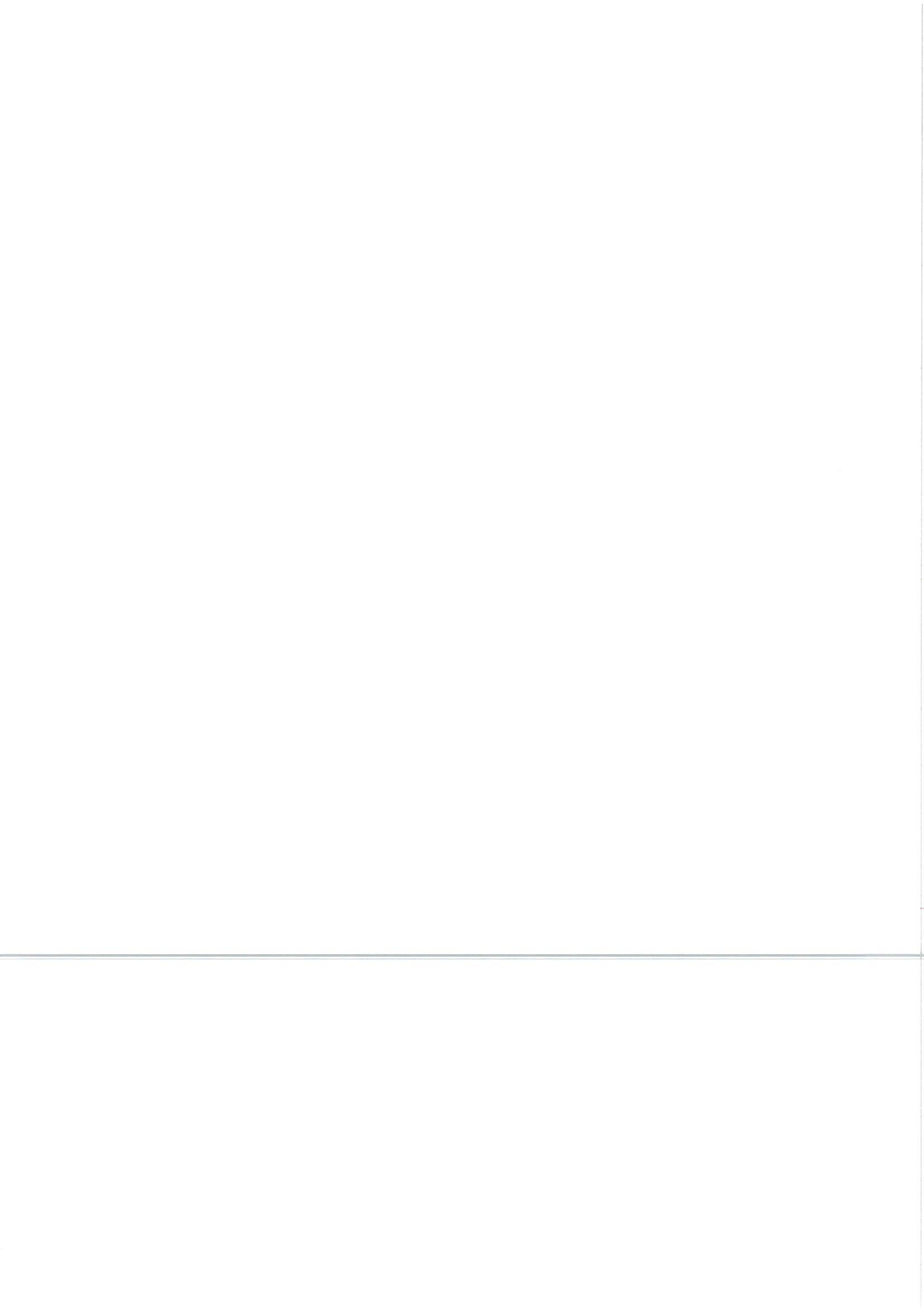
N.	DATI ANAGRAFICI				CODICE FISCALE		DIRITTI E ONERI REALI					
1	D'AGOSTINO Emidio nato a VALLE CASTELLANA il 01/01/1954				DGSMD54A01L597M*		(1) Proprieta` per 1/2					
2	D'AGOSTINO Silvia nata a ASCOLI PICENO il 12/11/1968				DGSSLV68S52A462D*		(1) Proprieta` per 1/2					
DATI DERIVANTI DA DENUNZIA (NEI PASSAGGI PER CAUSA DI MORTE) del 15/08/2001 protocollo n. 80362 in atti dal 06/06/2003 Registrazione: UR Sede: TERAMO Volume: 503 n: 26 del 08/05/2003 SUCC. DI D'AGOSTINO REMIGIO (n. 78995.1/2003)												

Mappali Terreni Correlati
Codice Comune L597 - Sezione - Foglio 1 - Particella 834

Unità immobiliari n. 1

Visura telematica esente per fini istituzionali

* Codice Fiscale Validato in Anagrafe Tributaria





Direzione Provinciale di Teramo
Ufficio Provinciale - Territorio
Servizi Catastali

Data: 20/09/2019 - Ora: 13.48.56 Fine
Visura n.: T167065 Pag: 1

Visura per immobile

Situazione degli atti informatizzati al 20/09/2019

Dati della richiesta	Comune di VALLE CASTELLANA (Codice: L597)
Catasto Fabbricati	Provincia di TERAMO
Unità immobiliare	Foglio: 1 Particella: 834 Sub.: 3

N.	DATI IDENTIFICATIVI				DATI DI CLASSAMENTO				DATI DERIVANTI DA			
	Sezione Urbana	Foglio	Particella	Sub	Zona Cens.	Micro Zona	Categoria	Classe		Consistenza	Superficie Catastale	Rendita
1		1	834	3			C/2	1	38 m ²	Totale: 48 m ²	Euro 74,58	Variazione del 09/11/2015 - Inserimento in visura dei dati di superficie.
Indirizzo FRAZION E CERQUIO piano: T;												
Annotazioni Classamento e rendita validati (D.M. 701/94)												

INTESTATI

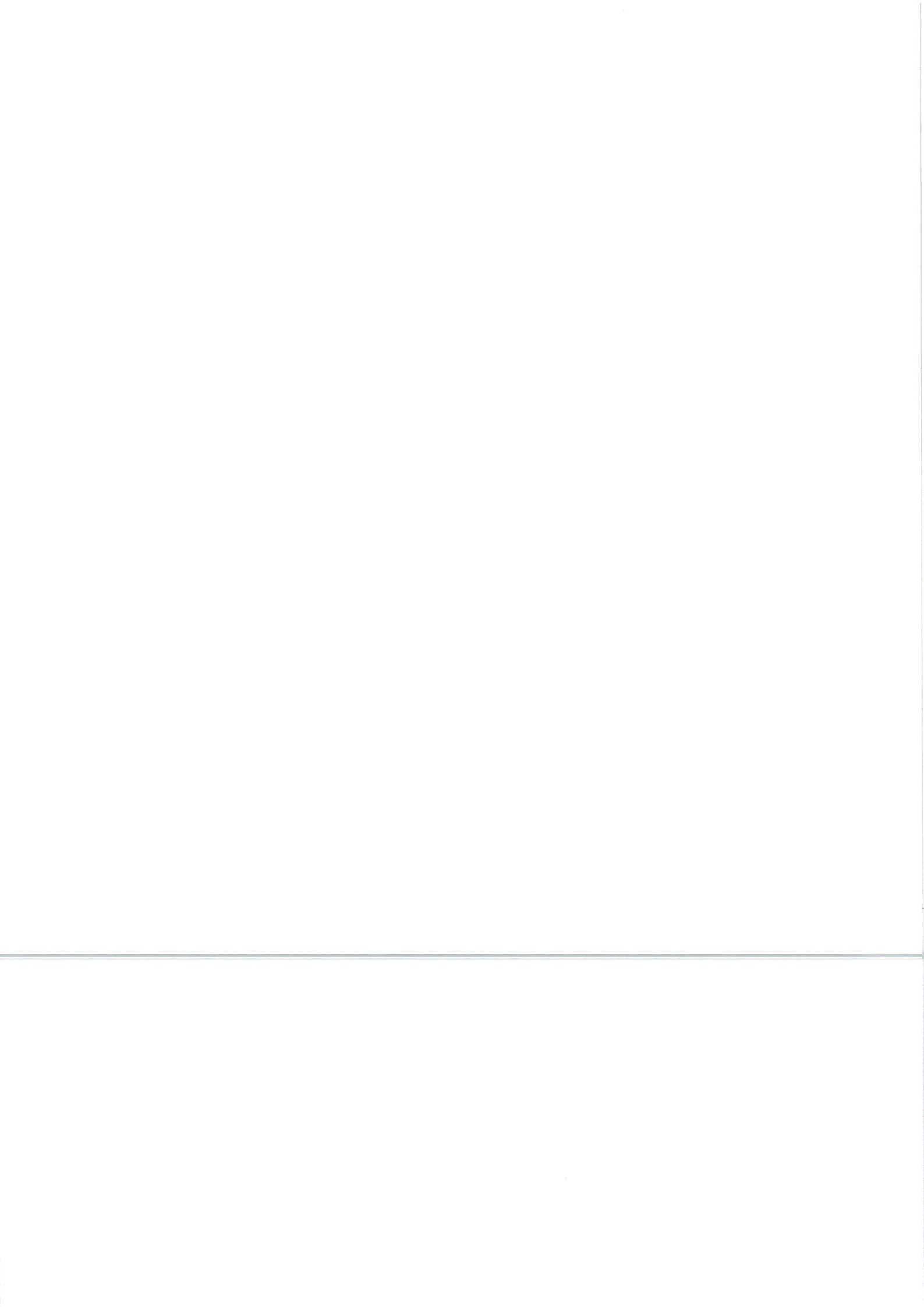
N.	DATI ANAGRAFICI		CODICE FISCALE	DIRITTI E ONERI REALI
1	D' AGOSTINO Emidio nato a VALLE CASTELLANA il 01/01/1954		DGSMDE54A01L597M*	(1) Proprieta' per 1/2
2	D' AGOSTINO Silvia nata a ASCOLI PICENO il 12/11/1968		DGSSLY68S52A462D*	(1) Proprieta' per 1/2
DATI DERIVANTI DA DENUNZIA (NEI PASSAGGI PER CAUSA DI MORTE) del 15/08/2001 protocollo n. 80362 in atti dal 06/06/2003 Registrazione: UR Sede: TERAMO Volume: 503 n: 26 del 08/05/2003 SUCC. DI D' AGOSTINO REMIGIO (n. 78995.1/2003)				

Mappali Terreni Correlati
Codice Comune L597 - Sezione - Foglio 1 - Particella 834

Unità immobiliari n. 1

Visura telematica esente per fini istituzionali

* Codice Fiscale Validato in Anagrafe Tributaria





Direzione Provinciale di Teramo
Ufficio Provinciale - Territorio
Servizi Catastali

Data: 20/09/2019 - Ora: 13.49.26 Fine

Visura n.: T167157 Pag: 1

Visura per immobile

Situazione degli atti informatizzati al 20/09/2019

Dati della richiesta	Comune di VALLE CASTELLANA (Codice: L597)	
Catasto Fabbricati	Provincia di TERAMO	
	Foglio: 1 Particella: 834 Sub.: 4	

Unità immobiliare

N.	DATI IDENTIFICATIVI				DATI DI CLASSAMENTO				DATI DERIVANTI DA		
	Sezione Urbana	Foglio	Particella	Sub	Zona Cens.	Micro Zona	Categoria	Classe		Consistenza	Superficie Catastale
1		1	834	4			lastrico solare			46 m ²	
Indirizzo: FRAZIONE CERQUITO piano: T-1;											

INTESTATI

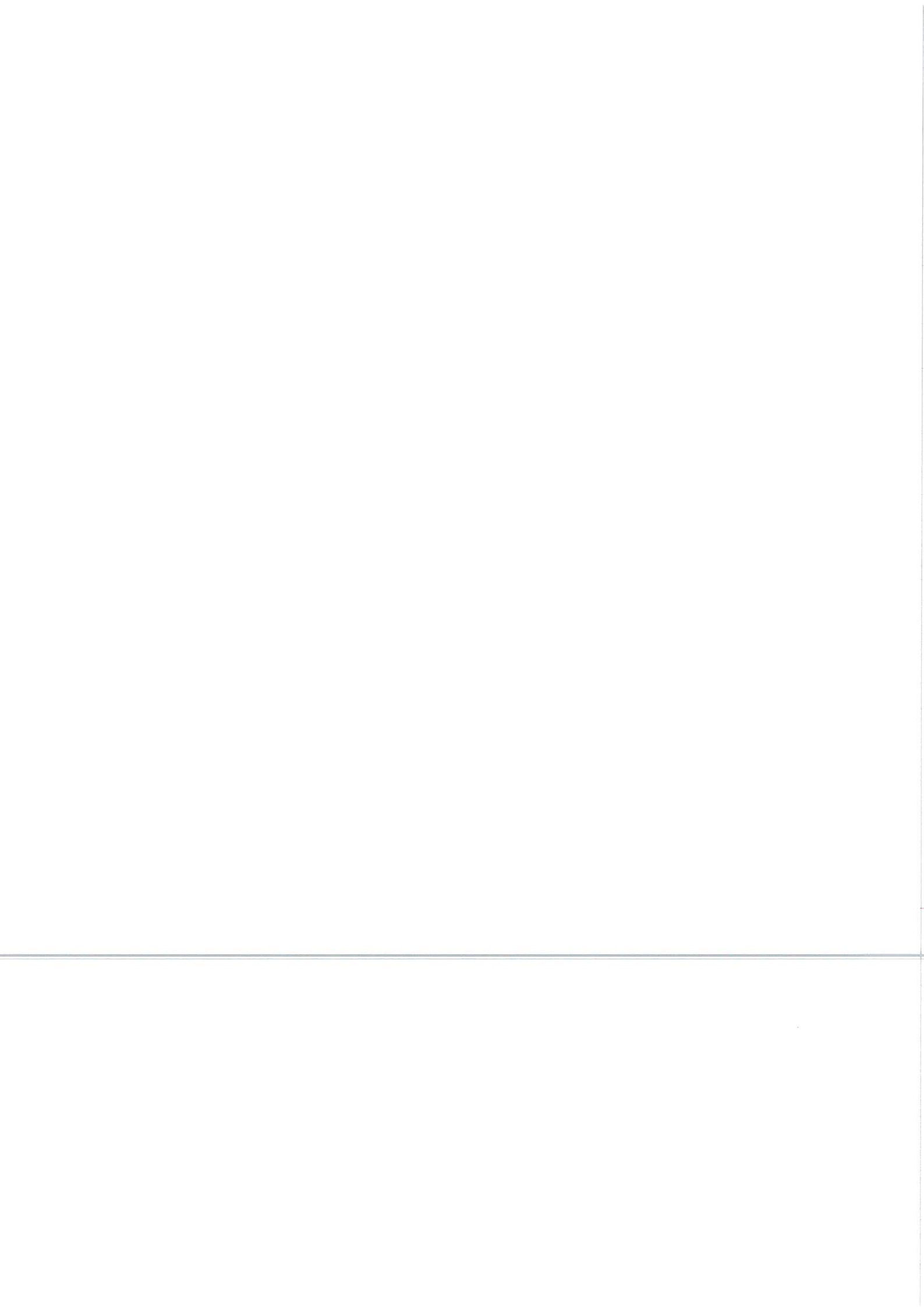
N.	DATI ANAGRAFICI	CODICE FISCALE	DIRITTI E ONERI REALI
1	D' AGOSTINO Emidio nato a VALLE CASTELLANA il 01/01/1954	DGSMDE54A01L597M*	(1) Proprietà per 1/2
2	D' AGOSTINO Silvia nata a ASCOLI PICENO il 12/11/1968	DGSSLV68S52A462D*	(1) Proprietà per 1/2
DATI DERIVANTI DA DENUNZIA (NEI PASSAGGI PER CAUSA DI MORTE) del 15/08/2001 protocollo n. 80362 in atti dal 06/06/2003 Registrazione: UR Sede: TERAMO Volume: 503 n: 26 del 08/05/2003 SUCC. DI D' AGOSTINO REMIGIO (n. 78995.1/2003)			

Mappali Terreni Correlati
Codice Comune L597 - Sezione - Foglio 1 - Particella 834

Unità immobiliari n. 1

Visura telematica esente per fini istituzionali

* Codice Fiscale Validato in Anagrafe Tributaria



Ti trovi in: [Home dei Servizi](#) / [Visure](#) / [Ricerca per immobile](#) / Elenco immobili

Convenzione: **COMUNE DI VALLE CASTELLANA (CONSULTAZIONI - PROFILO D2)**

Codice di Richiesta: **C00045032010**



Ufficio provinciale di: TERAMO Territorio

Situazione aggiornata al : 19/09/2019

Dati della ricerca

Catasto: **Fabbricati**

Comune di: **VALLE CASTELLANA** Codice: **L597**

Foglio: **1** Particella: **835**

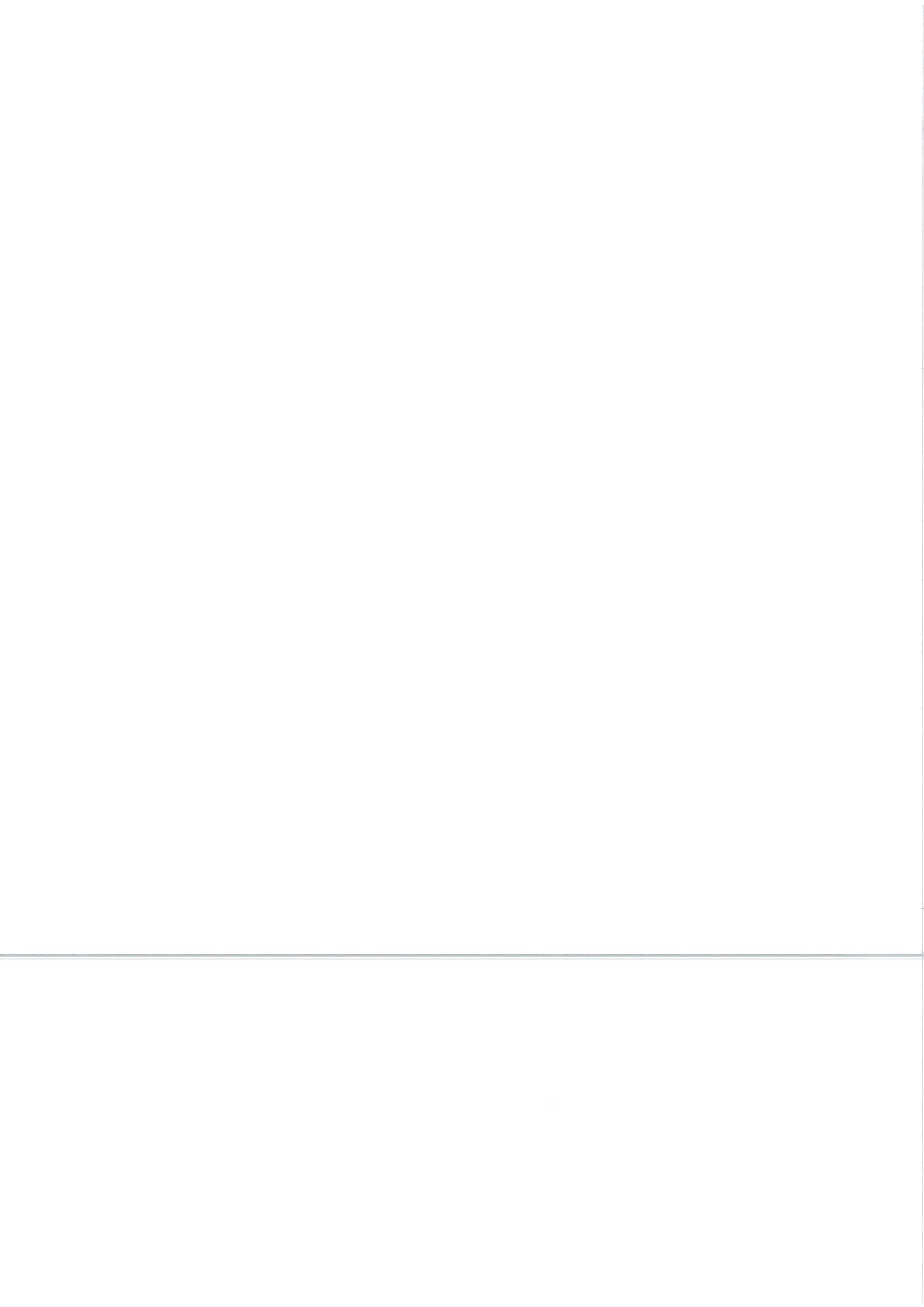
Immobili individuati: **2**

Motivazione: **Altri fini istituzionali**

Elenco Immobili

Foglio	Particella	SubIndirizzo	Zona cens	Categoria	Classe	Consistenza	Rendita	Partita	Altri Dati
1	835	1 VALLE CASTELLANA FRAZIONE CERQUITO, Piano S1		C/6	1	35 mq	Euro:86,76		
1	835	2 VALLE CASTELLANA FRAZIONE CERQUITO, Piano T-1		A/3	1	5,5 vani	Euro:207,36		

[Intestati](#)[Visura Per Immobile](#)[Ricerca per Partita](#)[Visura Planimetrica](#)[Indietro](#)





Direzione Provinciale di Teramo
Ufficio Provinciale - Territorio
Servizi Catastali

Visura per immobile

Situazione degli atti informatizzati al 20/09/2019

Data: 20/09/2019 - Ora: 13.50.54 Fine

Visura n.: T167457 Pag: 1

Dati della richiesta	Comune di VALLE CASTELLANA (Codice: L597)		
Catasto Fabbricati	Provincia di TERAMO		
	Foglio: 1 Particella: 835 Sub.: 1		

Unità immobiliare

N.	DATI IDENTIFICATIVI				DATI DI CLASSAMENTO				DATI DERIVANTI DA			
	Sezione	Foglio	Particella	Sub	Zona	Micro Zona	Categoria	Classe		Consistenza	Superficie Catastale	Rendita
1	Urbana	1	835	1			C/6	1	35 m ²	Totale: 54 m ²	Euro 86,76	Variazione del 09/11/2015 - Inserimento in visura dei dati di superficie.

Indirizzo FRAZIONE CERQUIO piano: SI;

Annotazioni Classamento e rendita validati (D.M. 701/94)

INTESTATI

N.	DATI ANAGRAFICI				CODICE FISCALE	DIRITTI E ONERI REALI
	Nome	Cognome	Data di nascita	Località di nascita		
1	AGOSTINI	Basilio	nato a VALLE CASTELLANA il 04/06/1921		GSTBSL21H04L597X	(1) Proprieta' per 1/6
2	AGOSTINI	Emidia	nata a VALLE CASTELLANA il 04/04/1916		GSTMDE16D44L597Q	(1) Proprieta' per 1/6
3	AGOSTINI	Mario	nato a VALLE CASTELLANA il 09/04/1931		GSTMRA31D09L597X*	(1) Proprieta' per 1/6
4	AGOSTINI	Modesta	nata a VALLE CASTELLANA il 15/03/1923		GSTMST23C55L597P	(1) Proprieta' per 1/6
5	AGOSTINI	Santina	nata a VALLE CASTELLANA il 05/07/1938		GSTSTN38L45L597W	(1) Proprieta' per 1/6
6	D' AGOSTINO	Emidio	nato a VALLE CASTELLANA il 01/01/1954		DGSMDE54A01L597M*	(1) Proprieta' per 1/12
7	D' AGOSTINO	Silvia	nata a ASCOLI PICENO il 12/11/1968		DGSSLY68S52A462D*	(1) Proprieta' per 1/12
8	MARCELLI	Pasqua	nata a VALLE CASTELLANA il 10/07/1892		MRCPSQ92L50L597K	(10) Oneri USUFRUTTUARIA PARZIALE


DATI DERIVANTI DA COSTITUZIONE del 28/03/2003 protocollo n. 48324 in atti dal 28/03/2003 Registrazione: COSTITUZIONE (n. 549.1/2003)

Mappali Terreni Correlati
Codice Comune L597 - Sezione - Foglio 1 - Particella 835

Unità immobiliari n. 1

Visura telematica esente per fini istituzionali

* Codice Fiscale Validato in Anagrafe Tributaria





Direzione Provinciale di Teramo
Ufficio Provinciale - Territorio
Servizi Catastali

Visura per immobile

Situazione degli atti informatizzati al 20/09/2019

Data: 20/09/2019 - Ora: 13.51.27 Segue

Visura n.: T167547 Pag: 1

Dati della richiesta	Comune di VALLE CASTELLANA (Codice: L597)	
Catasto Fabbricati	Provincia di TERAMO	
Unità immobiliare	Foglio: 1 Particella: 835 Sub.: 2	

N.	DATI IDENTIFICATIVI			DATI DI CLASSAMENTO				DATI DERIVANTI DA					
	Sezione Urbana	Foglio	Particella	Sub	Zona Cens.	Zona	Micro Zona		Categoria	Classe	Consistenza	Superficie Catastale	Rendita
1		1	835	2				A/3	1	5,5 vani	Totale: 90 m ² Totale escluse aree scoperte** : 90 m ²	Euro 207,36	Variazione del 09/11/2015 - Inserimento in visura dei dati di superficie.
Indirizzo													
FRAZIONE CERQUIO piano: T-1;													
Annotazioni													
Classamento e rendita validati (D.M. 701/94)													

INTESTATI

N.	DATI ANAGRAFICI	CODICE FISCALE	DIRITTI E ONERI REALI
1	AGOSTINI Basilio nato a VALLE CASTELLANA il 04/06/1921	GSTBSL21H04L597X	(1) Proprieta` per 1/6
2	AGOSTINI Emidia nata a VALLE CASTELLANA il 04/04/1916	GSTMDE16D44L597Q	(1) Proprieta` per 1/6
3	AGOSTINI Mario nato a VALLE CASTELLANA il 09/04/1931	GSTMRA31D09L597X*	(1) Proprieta` per 1/6
4	AGOSTINI Modesta nata a VALLE CASTELLANA il 15/03/1923	GSTMST23C55L597P	(1) Proprieta` per 1/6
5	AGOSTINI Santina nata a VALLE CASTELLANA il 05/07/1938	GSTSTN38L45L597W	(1) Proprieta` per 1/6
6	D'AGOSTINO Emidio nato a VALLE CASTELLANA il 01/01/1954	DGSMDE54A01L597M*	(1) Proprieta` per 1/12
7	D'AGOSTINO Silvia nata a ASCOLI PICENO il 12/11/1968	DGSSLV68S52A462D*	(1) Proprieta` per 1/12
8	MARCELLI Pasqua nata a VALLE CASTELLANA il 10/07/1892	MRCPSQ92L50L597K	(10) Oneri USUFRUTTUARIA PARZIALE

DATI DERIVANTI DA COSTITUZIONE del 28/03/2003 protocollo n. 48324 in atti dal 28/03/2003 Registrazione: COSTITUZIONE (n. 549.1/2003)

Mappali Terreni Correlati
Codice Comune L597 - Sezione - Foglio 1 - Particella 835

Unità immobiliari n. 1



Direzione Provinciale di Teramo
Ufficio Provinciale - Territorio
Servizi Catastali

Data: 20/09/2019 - Ora: 13.51.27 Fine

Visura n.: T167547 Pag: 2

Visura per immobile

Situazione degli atti informatizzati al 20/09/2019

Visura telematica esente per fini istituzionali

* Codice Fiscale Validato in Anagrafe Tributaria

** Si intendono escluse le "superfici di balconi, terrazzi e aree scoperte pertinenziali e accessorie, comunicanti o non comunicanti"
(cfr. Provvedimento del Direttore dell'Agenzia delle Entrate 29 marzo 2013).


[← Sito informativo](#)

Area riservata

SISTER

Utente:
DNGCLL82E
[↩ Esci](#)

[Visure catastali](#)

Ti trovi in: [Home dei Servizi](#) / [Visure](#) / [Ricerca per immobile](#) / Elenco immobili
 Convenzione: **COMUNE DI VALLE CASTELLANA (CONSULTAZIONI - PROFILO D2)**
 Codice di Richiesta: **C00045032010**

[Persona fisica](#)

[Persona giuridica](#)
[Immobile](#)

Ufficio provinciale di: TERAMO Territorio

[Indirizzo](#)

Situazione aggiornata al : 19/09/2019

[Partita](#)

Dati della ricerca

[Elenco immobili](#)


Catasto: **Fabbricati**
 Comune di: **VALLE CASTELLANA** Codice: **L597**
 Foglio: **1** Particella: **424**
 Immobili individuati: **16**
 Motivazione: **Altri fini istituzionali**

[Nota](#)
[Mappa](#)

Elenco Immobili

Foglio	Particella	Sub	Indirizzo	Zona cens	Categoria	Classe	Consistenza	Rendita	Partita	A
1	424	1	VALLE CASTELLANA FRAZIONE CERQUITO, Piano T-1 - 2		A/4	2	4,5 vani	Euro:144,09		
1	424	2	VALLE CASTELLANA FRAZIONE CERQUITO, Piano T-1 - 2		A/3	1	8 vani	Euro:301,61		
1	424	3	VALLE CASTELLANA FRAZIONE CERQUITO, Piano T-1 - 2		A/4	2	3 vani	Euro:96,06		
1	424	5	VALLE CASTELLANA FRAZIONE CERQUITO, Piano 1S - T - 1		A/3	2	6,5 vani	Euro:288,70		
1	424	6	VALLE CASTELLANA FRAZIONE CERQUITO, Piano T-1 - S1		A/3	1	5 vani	Euro:188,51		
1	424	8	VALLE CASTELLANA FRAZIONE CERQUITO, Piano T-1 - 2		A/3	1	4,5 vani	Euro:169,66		
1	424	9	VALLE CASTELLANA FRAZIONE CERQUITO, Piano S1-1		A/4	2	4 vani	Euro:128,08		
1	424	10	VALLE CASTELLANA Piano - int.						Soppressa	
1	424	11	VALLE CASTELLANA Piano - int.						Soppressa	
1	424	12	VALLE CASTELLANA FRAZIONE CERQUITO, Piano 1S - T		A/3	2	4 vani	Euro:177,66		
1	424	13	VALLE CASTELLANA FRAZIONE CERQUITO, Piano S1-T - 1		A/3	2	5 vani	Euro:222,08		S
1	424	14	VALLE CASTELLANA FRAZIONE CERQUITO, SNC Piano T-1		A/3	2	4,5 vani	Euro:199,87		
1	424	15	VALLE CASTELLANA FRAZIONE CERQUITO, Piano T		C/2	1	29 mq	Euro:56,91		
1	424	16	VALLE CASTELLANA FRAZIONE CERQUITO, Piano 1-2		F/2					
1	424	17	VALLE CASTELLANA FRAZIONE CERQUITO, Piano 1						Bene comune non censibile	
1	424	18	VALLE CASTELLANA FRAZIONE CERQUITO, Piano T-1 - 2		A/3	1	6 vani	Euro:226,21		

[Intestati](#)
[Visura Per Immobile](#)
[Ricerca per Partita](#)
[Visura Planimetrica](#)
[Indietro](#)





Direzione Provinciale di Teramo
Ufficio Provinciale - Territorio
Servizi Catastali

Data: 20/09/2019 - Ora: 13.55.19 Segue
Visura n.: T168282 Pag: 1

Visura per immobile

Situazione degli atti informatizzati al 20/09/2019

Dati della richiesta	Comune di VALLE CASTELLANA (Codice: L597)	
Catasto Fabbricati	Provincia di TERAMO	
	Foglio: 1 Particella: 424 Sub.: 1	

Unità immobiliare

N.	DATI IDENTIFICATIVI			DATI DI CLASSAMENTO				DATI DERIVANTI DA				
	Sezione Urbana	Foglio	Particella	Sub	Zona Cens.	Micro Zona	Categoria		Classe	Consistenza	Superficie Catastale	Rendita
1		1	424	1			A/4	2	4,5 vani	Totale: 89 m ² Totale escluse aree scoperte**: 89 m ²	Euro 144,09	Variazione del 09/11/2015 - Inserimento in visura dei dati di superficie.

Indirizzo
Annotazioni

FRAZIONE CERQUITO piano: T-1-2;
Classamento e rendita validati (D.M. 701/94)

INTESTATI

N.	DATI ANAGRAFICI	CODICE FISCALE	DIRITTI E ONERI REALI
1	AGOSTINI Basilio nato a VALLE CASTELLANA il 04/06/1921	GSTBSL21H04L597X	(1) Proprieta' per 1/7
2	AGOSTINI Donato Fu Emidio		(1) Proprieta' per 1/7
3	AGOSTINI Emidia nata a VALLE CASTELLANA il 04/04/1962	GSTMDE62D44L597B	(1) Proprieta' per 1/7
4	AGOSTINI Mario nato a VALLE CASTELLANA il 09/04/1931	GSTMRA31D09L597X*	(1) Proprieta' per 1/7
5	AGOSTINI Modesta nata a VALLE CASTELLANA il 15/03/1923	GSTMST23C55L597P	(1) Proprieta' per 1/7
6	AGOSTINI Santina nata a VALLE CASTELLANA il 05/07/1938	GSTSTN38L45L597W	(1) Proprieta' per 1/7
7	D' AGOSTINO Emidio nato a VALLE CASTELLANA il 01/01/1954	DGSMDE54A01L597M*	(1) Proprieta' per 1/14
8	D' AGOSTINO Silvia nata a ASCOLI PICENO il 12/11/1968	DGSSLV68S52A462D*	(1) Proprieta' per 1/14
9	MARCELLI Pasqua nata a VALLE CASTELLANA il 10/07/1892	MRCPSQ92L50L597K	(10) Oneri USUFRUTTUARIA PARZIALE

DATI DERIVANTI DA | VOLTURA DUFFICIO del 28/03/2003 protocollo n. 48354 in atti dal 28/03/2003 Registrazione: Sede: (n. 909.1/2003)

Mappali Terreni Correlati
Codice Comune L597 - Sezione - Foglio 1 - Particella 424

Unità immobiliari n. 1



Direzione Provinciale di Teramo
Ufficio Provinciale - Territorio
Servizi Catastali

Visura per immobile

Situazione degli atti informatizzati al 20/09/2019

Data: 20/09/2019 - Ora: 13.55.19 Fine

Visura n.: T168282 Pag: 2

Visura telematica esente per fini istituzionali

* Codice Fiscale Validato in Anagrafe Tributaria

** Si intendono escluse le "superfici di balconi, terrazzi e aree scoperte pertinenziali e accessorie, comunicanti o non comunicanti" (cfr. Provvedimento del Direttore dell'Agenzia delle Entrate 29 marzo 2013).

Visura per immobile

Situazione degli atti informatizzati al 20/09/2019

Data: 20/09/2019 - Ora: 13.55.55 Segue
Visura n.: T168386 Pag: 1

Dati della richiesta		Comune di VALLE CASTELLANA (Codice: L597)												
Catasto Fabbricati		Provincia di TERAMO												
Unità immobiliare		Foglio: 1 Particella: 424 Sub.: 2												
N.	DATI IDENTIFICATIVI			DATI DI CLASSAMENTO					DATI DERIVANTI DA					
	Sezione Urbana	Foglio	Particella	Sub	Zona Cens.	Zona Micro	Categoria	Classe	Consistenza	Superficie Catastale	Rendita			
1		1	424	2			A/3	1	8 vani	Totale: 180 m ² Totale escluse aree scoperte*: 173 m ²	Euro 301,61	Variazione del 09/11/2015 - Inserimento in visura dei dati di superficie.		
Indirizzo														
FRAZIONE CERQUITO piano: T-1-2;														
Notifica														
effettuata con prot. n. TE0070895/2012 del 02/05/12													Mod.58	
Annotazioni														
di stadio: classamento e rendita rettificati (d.m. 701/94)														
Riserve														
1 Atti passaggi intermedi non esistenti														
INTESTATI														
N.	DATI ANAGRAFICI										CODICE FISCALE		DIRITTI E ONERI REALI	
1	AGOSTINI Pierino nato a ASCOLI PICENO il 1/04/1955										GSTPRN55D11A462Z*		(10) Oneri POSSESSORE	
2	PUPI Carmina nata a VALLE CASTELLANA il 21/03/1954										PPUCMN54C61L597P*		(10) Oneri -	
3	PUPI Felicia nata a VALLE CASTELLANA il 23/12/1958										PPUF LCS8T63L597N*		(10) Oneri -	
4	PUPI Ferdinando nato a VALLE CASTELLANA il 21/02/1925										PPUF DN25B21L597R*		(10) Oneri -	
5	PUPI Gigi nato a VALLE CASTELLANA il 28/09/1927										PPUGGI27P28L597T*		(10) Oneri -	
6	PUPI Mario nato a ASCOLI PICENO il 10/12/1962										PPUMRA62T10A462D*		(10) Oneri -	
7	PUPI Rosildo nato a VALLE CASTELLANA il 06/03/1934										PPURLD34C06L597J*		(10) Oneri -	
DATI DERIVANTI DA														
VOLTURA D'UFFICIO del 13/04/2011 protocollo n. TE0150083 in atti dal 23/06/2011 Registrazione: Sede: (n. 5026.1/2011)														

Mappali Terreni Correlati
Codice Comune L597 - Sezione - Foglio 1 - Particella 424

Unità immobiliari n. 1



Direzione Provinciale di Teramo
Ufficio Provinciale - Territorio
Servizi Catastali

Data: 20/09/2019 - Ora: 13.55.55 Fine

Visura n.: T168386 Pag: 2

Visura per immobile

Situazione degli atti informatizzati al 20/09/2019

Visura telematica esente per fini istituzionali

* Codice Fiscale Validato in Anagrafe Tributaria

** Si intendono escluse le "superfici di balconi, terrazzi e aree scoperte pertinenziali e accessorie, comunicanti o non comunicanti" (cfr. Provvedimento del Direttore dell'Agenzia delle Entrate 29 marzo 2013).



Direzione Provinciale di Teramo
Ufficio Provinciale - Territorio
Servizi Catastali

Visura per immobile

Situazione degli atti informatizzati al 20/09/2019

Data: 20/09/2019 - Ora: 13.56.36 Fine

Visura n.: T168517 Pag: 1

Dati della richiesta	Comune di VALLE CASTELLANA (Codice: L597)	
Catasto Fabbricati	Provincia di TERAMO	
	Foglio: 1 Particella: 424 Sub.: 3	

Unità immobiliare

N.	DATI IDENTIFICATIVI			DATI DI CLASSAMENTO					DATI DERIVANTI DA			
	Sezione Urbana	Foglio	Particella	Sub	Zona Cens.	Zona Micro	Categoria	Classe		Consistenza	Superficie Catastale	Rendita
1		1	424	3			A/4	2	3 vani	Totale: 72 m ² Totale escluse aree scoperte**: 70 m ²	Euro 96,06	Variazione del 09/11/2015 - Inserimento in visura dei dati di superficie.

Indirizzo: FRAZIONE CERQUITO piano: T-1-2;

INTESTATI

N.	DATI ANAGRAFICI	CODICE FISCALE	DIRITTI E ONERI REALI
1	MAZZUCA Enrico nato a VALLE CASTELLANA il 26/07/1905	MZZNRC05L26L597K*	(8) Usufrutto
2	MAZZUCA Gabriella nata a VALLE CASTELLANA il 11/02/1937	MZZGRL37B51L597E*	(1) Proprieta` per 1/3
3	MAZZUCA Giovanni nato a VALLE CASTELLANA il 18/06/1931	MZZGNN31H18L597S*	(1) Proprieta` per 1/3
4	MAZZUCA Maria nata a VALLE CASTELLANA il 15/09/1941	MZZMRA41P55L597L*	(1) Proprieta` per 1/3

DATI DERIVANTI DA COSTITUZIONE del 13/06/1994 in atti dal 13/06/1994 Registrazione: (n. 5181.1/1994)


Mappali Terreni Correlati
Codice Comune L597 - Sezione - Foglio 1 - Particella 424

Unità immobiliari n. 1

Visura telematica esente per fini istituzionali

* Codice Fiscale Validato in Anagrafe Tributaria

** Si intendono escluse le "superfici di balconi, terrazzi e aree scoperte pertinenziali e accessorie, comunicanti o non comunicanti" (cfr. Provvedimento del Direttore dell' Agenzia delle Entrate 29 marzo 2013).





Direzione Provinciale di Teramo
Ufficio Provinciale - Territorio
Servizi Catastali

Data: 20/09/2019 - Ora: 13.57.14 Fine
Visura n.: T168638 Pag: 1

Visura per immobile

Situazione degli atti informatizzati al 20/09/2019

Dati della richiesta	Comune di VALLE CASTELLANA (Codice: L597)
Catasto Fabbricati	Provincia di TERAMO
Unità immobiliare	Foglio: 1 Particella: 424 Sub.: 5

N.	DATI IDENTIFICATIVI				DATI DI CLASSAMENTO				DATI DERIVANTI DA			
	Sezione Urbana	Foglio	Particella	Sub	Zona Cens.	Micro Zona	Categoria	Classe		Consistenza	Superficie Catastale	Rendita
1		1	424	5			A/3	2	6,5 vani	Totale: 87 m ² Totale escluse aree scoperte** : 87 m ²	Euro 288,70	Variazione del 09/11/2015 - Inserimento in visura dei dati di superficie.
Indirizzo FRAZIONE CERQUITO piano: 1S-T-1;												

INTESTATO

N.	DATI ANAGRAFICI	CODICE FISCALE	DIRITTI E ONERI REALI
1	PUPI Costanza nata a VALLE CASTELLANA l 01/07/1938	PPUCTN38L41L597G*	(1) Proprietà per 1/1 in regime di separazione dei beni
DATI DERIVANTI DA			
ISTRUMENTO (ATTO PUBBLICO) del 29/06/2009 Nota presentata con Modello Unico in atti dal 07/07/2009 Repertorio n.: 107413 Rogante: CAPPELLI NAZZARENO Sede: ASCOLI PICENO Registrazione: Sede: COMPRAVENDITA (n. 6963.1/2009)			

Mappali Terreni Correlati


Codice Comune L597 - Sezione - Foglio 1 - Particella 424

Unità immobiliari n. 1

Visura telematica esente per fini istituzionali

* Codice Fiscale Validato in Anagrafe Tributaria

** Si intendono escluse le "superfici di balconi, terrazzi e aree scoperte pertinenziali e accessorie, comunicanti o non comunicanti" (cfr. Provvedimento del Direttore dell'Agenzia delle Entrate 29 marzo 2013).





Direzione Provinciale di Teramo
Ufficio Provinciale - Territorio
Servizi Catastali

Data: 20/09/2019 - Ora: 13.57.46 Fine
Visura n.: T168750 Pag: 1

Visura per immobile Situazione degli atti informatizzati al 20/09/2019

Dati della richiesta	Comune di VALLE CASTELLANA (Codice: L597)	
Catasto Fabbricati	Provincia di TERAMO	
Unità immobiliare	Foglio: 1 Particella: 424 Sub.: 6	

N.	DATI IDENTIFICATIVI				DATI DI CLASSAMENTO				DATI DERIVANTI DA			
	Sezione Urbana	Foglio	Particella	Sub	Zona Cens.	Micro Zona	Categoria	Classe		Consistenza	Superficie Catastale	Rendita
1		1	424	6			A/3	1	5 vani	Totale: 86 m ² Totale escluse aree scoperte**: 86 m ²	Euro 188,51	Variazione del 09/11/2015 - Inserimento in visura dei dati di superficie.
Indirizzo FRAZIONE CERQUIO piano: T-1-S1;												
Annotazioni classamento e rendita non rettificati entro dodici mesi dalla data di iscrizione in atti della dichiarazione (D.M. 701/94)												

INTESTATI

N.	DATI ANAGRAFICI	CODICE FISCALE	DIRITTI E ONERI REALI
1	DI GIACINTO Marco nato a ROMA il 21/06/1985	DGCMRC85H21H501Z*	(1) Proprieta` per 1/2
2	DI GIACINTO Simone nato a ROMA il 17/07/1983	DGCSMN83L17H501B*	(1) Proprieta` per 1/2
DATI DERIVANTI DA (ALTRE) del 09/10/2008 protocollo n. TE0210978 in atti dal 09/10/2008 Registrazione: DA RURALE A URBANO (n. 3384.1/2008)			


Mappali Terreni Correlati
Codice Comune L597 - Sezione - Foglio 1 - Particella 424

Unità immobiliari n. 1

Visura telematica esente per fini istituzionali

* Codice Fiscale Validato in Anagrafe Tributaria

** Si intendono escluse le "superfici di balconi, terrazzi e aree scoperte pertinenziali e accessorie, comunicanti o non comunicanti" (cfr. Provvedimento del Direttore dell'Agenzia delle Entrate 29 marzo 2013).





Direzione Provinciale di Teramo
Ufficio Provinciale - Territorio
Servizi Catastali

Data: 20/09/2019 - Ora: 13.58.55 Fine
Visura n.: T168952 Pag: 1

Visura per immobile

Situazione degli atti informatizzati al 20/09/2019

Dati della richiesta	Comune di VALLE CASTELLANA (Codice: L597)	
Catasto Fabbricati	Provincia di TERAMO	
Unità immobiliare	Foglio: 1 Particella: 424 Sub.: 8	

N.	DATI IDENTIFICATIVI				DATI DI CLASSAMENTO				DATI DERIVANTI DA			
	Sezione Urbana	Foglio	Particella	Sub	Zona Cens.	Micro Zona	Categoria	Classe		Consistenza	Superficie Catastale	Rendita
1		1	424	8			A/3	1	4,5 vani	Totale: 93 m ² Totale escluse aree scoperte**: 86 m ²	Euro 169,66	Variazione del 09/11/2015 - Inserimento in visura dei dati di superficie.
Indirizzo FRAZIONE CERQUITO piano: T-1-2;												
INTESTATO												

N.	DATI ANAGRAFICI	CODICE FISCALE	DIRITTI E ONERI REALI
1	PAOLANTI Rosina nata a VALLE CASTELLANA il 11/04/1947	PLNRKSN47D51L597Y*	(1) Proprietà per 1/1 bene personale
DATI DERIVANTI DA			
ISTRUMENTO (ATTO PUBBLICO) del 20/11/2007 Nota presentata con Modello Unico in atti dal 20/12/2007 Repertorio n.: 102950 Rogante: CAPPELLI NAZZARENO Sede: ASCOLI PICENO Registrazione: Sede: DIVISIONE (n. 14499.2/2007)			


Mappali Terreni Correlati
Codice Comune L597 - Sezione - Foglio 1 - Particella 424

Unità immobiliari n. 1

Visura telematica esente per fini istituzionali

* Codice Fiscale Validato in Anagrafe Tributaria

** Si intendono escluse le "superfici di balconi, terrazzi e aree scoperte pertinenziali e accessorie, comunicanti o non comunicanti" (cfr. Provvedimento del Direttore dell'Agenzia delle Entrate 29 marzo 2013).





Direzione Provinciale di Teramo
Ufficio Provinciale - Territorio
Servizi Catastali

Visura per immobile

Situazione degli atti informatizzati al 20/09/2019

Data: 20/09/2019 - Ora: 13.59.30 Fine

Visura n.: T169054 Pag: 1

Dati della richiesta	Comune di VALLE CASTELLANA (Codice: L597)
Catasto Fabbricati	Provincia di TERAMO
Unità immobiliare	Foglio: 1 Particella: 424 Sub.: 9

N.	DATI IDENTIFICATIVI				DATI DI CLASSAMENTO				DATI DERIVANTI DA			
	Sezione Urbana	Foglio	Particella	Sub	Zona Cens.	Zona Micro Zona	Categoria	Classe		Consistenza	Superficie Catastale	Rendita
1		1	424	9			A/4	2	4 vani	Totale: 49 m ² Totale escluse aree scoperte**: 49 m ²	Euro 128,08	Variazione del 09/11/2015 - Inserimento in visura dei dati di superficie.
Indirizzo												
FRAZIONE CERQUITO piano: S1-1;												
Annotazioni												
classamento e rendita non rettificati entro dodici mesi dalla data di iscrizione in atti della dichiarazione (D.M. 701/94)												

INTESTATO

N.	DATI ANAGRAFICI		CODICE FISCALE	DIRITTI E ONERI REALI
1	PUPI Ermelindo nato a VALLE CASTELLANA il 19/05/1946		PPURLN46E19L5971*	(1) Proprieta' per 1000/1000
DATI DERIVANTI DA				
(ALTRE) del 27/01/2010 protocollo n. TE0019830 in atti dal 27/01/2010 Registrazione: DA RURALE AD URBANO (n. 334.1/2010)				


Mappali Terreni Correlati
Codice Comune L597 - Sezione - Foglio 1 - Particella 424

Unità immobiliari n. 1

Visura telematica esente per fini istituzionali

* Codice Fiscale Validato in Anagrafe Tributaria

** Si intendono escluse le "superfici di balconi, terrazzi e aree scoperte pertinenziali e accessorie, comunicanti o non comunicanti" (cfr. Provvedimento del Direttore dell'Agenzia delle Entrate 29 marzo 2013).





Direzione Provinciale di Teramo
Ufficio Provinciale - Territorio
Servizi Catastali

Data: 20/09/2019 - Ora: 14.00.53 Fine
Visura n.: T169260 Pag: 1

Visura per immobile

Situazione degli atti informatizzati al 20/09/2019

Dati della richiesta	Comune di VALLE CASTELLANA (Codice: L597)	
Catasto Fabbricati	Provincia di TERAMO	
Unità immobiliare	Foglio: 1 Particella: 424 Sub.: 12	

N.	DATI IDENTIFICATIVI				DATI DI CLASSAMENTO				DATI DERIVANTI DA			
	Sezione Urbana	Foglio	Particella	Sub	Zona Cens.	Micro Zona	Categoria	Classe		Consistenza	Superficie Catastale	Rendita
1		1	424	12			A/3	2	4 vani	Totale: 80 m ² Totale escluse aree scoperte**: 80 m ²	Euro 177,66	Variazione del 09/11/2015 - Inserimento in visura dei dati di superficie.
Indirizzo FRAZIONE CERQUITO piano: 1S-T;												

INTESTATI

N.	DIRITTI E ONERI REALI	CODICE FISCALE
1	BUTI Segio nato a ROMA il 19/07/1956	
2	CARLI Gilda nata a VALLE CASTELLANA il 05/07/1913	CRLGLD13L45L597J*
3	MAZZUCA Guido nato a VALLE CASTELLANA il 05/07/1912	MZZGDU12L05L597M*

Mappali Terreni Correlati


Codice Comune L597 - Sezione - Foglio 1 - Particella 424

Unità immobiliari n. 1

Visura telematica esente per fini istituzionali

* Codice Fiscale Validato in Anagrafe Tributaria

** Si intendono escluse le "superfici di balconi, terrazzi e aree scoperte pertinenziali e accessorie, comunicanti o non comunicanti" (cfr. Provvedimento del Direttore dell'Agenzia delle Entrate 29 marzo 2013).





Direzione Provinciale di Teramo
Ufficio Provinciale - Territorio
Servizi Catastali

Data: 20/09/2019 - Ora: 14.01.58 Fine
Visura n.: T169411 Pag: 1

Visura per immobile

Situazione degli atti informatizzati al 20/09/2019

Dati della richiesta	Comune di VALLE CASTELLANA (Codice: L597)
Catasto Fabbricati	Provincia di TERAMO
Unità immobiliare	Foglio: 1 Particella: 424 Sub.: 13

N.	DATI IDENTIFICATIVI			DATI DI CLASSAMENTO					DATI DERIVANTI DA				
	Sezione Urbana	Foglio	Particella	Sib	Zona Cens.	Zona	Micro Zona	Categoria		Classe	Consistenza	Superficie Catastale	Rendita
1		1	424	13				A/3	2	5 vani	Totale: 119 m ² Totale escluse aree scoperte** : 116 m ²	Euro 222,08	Variazione del 09/11/2015 - Inserimento in visura dei dati di superficie.

Indirizzo FRAZIONE CERQUITO piano: S1-T-I;
Annotazioni classamento e rendita non rettificati entro dodici mesi dalla data di iscrizione in atti della dichiarazione (D.M. 701/94)

INTESTATI		DATI ANAGRAFICI	
N.			
1	D'AGOSTINO Dario nato a ASCOLI PICENO il 02/03/1990	CODICE FISCALE	DIRITTI E ONERI REALI
2	D'AGOSTINO Mariella nata a ASCOLI PICENO il 23/02/1987	DGSDRA90C02A462J*	(1) Proprieta` per 1/2
DATI DERIVANTI DA		DGSMLL87B63A462H*	(1) Proprieta` per 1/2
ISTRUMENTO (ATTO PUBBLICO) del 25/03/2015 Nota presentata con Modello Unico in atti dal 01/04/2015 Repertorio n.: 2674 Rogante: PARLAMENTI SILVIA Sede: ASCOLI PICENO Registrazione: Sede: COMPRAVENDITA (n. 3267.1/2015)			


Mappali Terreni Correlati
Codice Comune L597 - Sezione - Foglio 1 - Particella 424

Unità immobiliari n. 1

Visura telematica esente per fini istituzionali

* Codice Fiscale Validato in Anagrafe Tributaria

** Si intendono escluse le "superfici di balconi, terrazzi e aree scoperte pertinenziali e accessorie, comunicanti o non comunicanti" (cfr. Provvedimento del Direttore dell'Agenzia delle Entrate 29 marzo 2013).





Direzione Provinciale di Teramo
Ufficio Provinciale - Territorio
Servizi Catastali

Data: 20/09/2019 - Ora: 14.02.34 Fine
Visura n.: T169520 Pag: 1

Visura per immobile

Situazione degli atti informatizzati al 20/09/2019

Dati della richiesta	Comune di VALLE CASTELLANA (Codice: L597)
Catasto Fabbricati	Provincia di TERAMO
Unità immobiliare	Foglio: 1 Particella: 424 Sub.: 14

N.	DATI IDENTIFICATIVI				DATI DI CLASSAMENTO				DATI DERIVANTI DA			
	Sezione Urbana	Foglio	Particella	Sub	Zona Cens.	Micro Zona	Categoria	Classe		Consistenza	Superficie Catastale	Rendita
1		1	424	14			A/3	2	4,5 vani	Totale: 107 m ² Totale escluse aree scoperte**: 107 m ²	Euro 199,87	Variazione del 09/11/2015 - Inserimento in visura dei dati di superficie.
Indirizzo FRAZIONE CERQUITO SNC piano: T-1;												
Annotazioni classamento e rendita non rettificati entro dodici mesi dalla data di iscrizione in atti della dichiarazione (D.M. 701/94)												

INTESTATI

N.	DATI ANAGRAFICI	CODICE FISCALE	DIRITTI E ONERI REALI
1	PUPI Carmina nata a VALLE CASTELLANA il 03/08/1948	PPUCMN48M43L597H*	(1) Proprieta` per 2/9
2	PUPI Gabriele nato a VALLE CASTELLANA il 18/12/1950	PPUGRL50T18L597A*	(1) Proprieta` per 2/9
3	PUPI Pierina nata a VALLE CASTELLANA il 01/01/1959	PPUPRN59A41L597R*	(1) Proprieta` per 2/9
4	RICCIOTTI Luigia nata a VALLE CASTELLANA il 28/10/1924	RCCLGU24R68L597X*	(1) Proprieta` per 3/9
DATI DERIVANTI DA DENUNZIA (NEI PASSAGGI PER CAUSA DI MORTE) del 02/03/2010 protocollo n. TE0077141 in atti dal 10/03/2011 Registrazione: UR Sedc: TERAMO Volume: 9990 n: 164 del 22/02/2011 SUCCESIONE PUPI ROSILDO (n. 1814.1/2011)			


Mappali Terreni Correlati
Codice Comune L597 - Sezione - Foglio 1 - Particella 424

Unità immobiliari n. 1

Visura telematica esente per fini istituzionali

* Codice Fiscale Validato in Anagrafe Tributaria

** Si intendono escluse le "superfici di balconi, terrazzi e aree scoperte pertinenziali e accessorie, comunicanti o non comunicanti" (cfr. Provvedimento del Direttore dell'Agenzia delle Entrate 29 marzo 2013).





Direzione Provinciale di Teramo
Ufficio Provinciale - Territorio
Servizi Catastali

Data: 20/09/2019 - Ora: 14.03.10 Fine
Visura n.: T169643 Pag: 1

Visura per immobile

Situazione degli atti informatizzati al 20/09/2019

Dati della richiesta	Comune di VALLE CASTELLANA (Codice: L597)
Catasto Fabbricati	Provincia di TERAMO
Unità immobiliare	Foglio: 1 Particella: 424 Sub.: 15

N.	DATI IDENTIFICATIVI				DATI DI CLASSAMENTO				DATI DERIVANTI DA			
	Sezione Urbana	Foglio	Particella	Sub	Zona Cens. Zona	Micro Zona	Categoria	Classe		Consistenza	Superficie Catastale	Rendita
1		1	424	15			C/2	1	29 m ²	Totale: 39 m ²	Euro 56,91	Variazione del 09/11/2015 - Inserimento in visura dei dati di superficie.
Indirizzo												
FRAZIONE CERQUITO piano: T.												
Annotazioni												
Classamento e rendita validati (D.M. 701/94)												
INTESTATO												


N.	DATI ANAGRAFICI	CODICE FISCALE	DIRITTI E ONERI REALI
1	COSTANTINI Maria Gabriella nata a ASCOLI PICENO il 18/03/1960 (ALTRE) del 13/04/2011 protocollo n. TE0104260 in atti dal 13/04/2011 Registrazione: UIU DERIV PART 424/15 C.T. (n. 1303.1/2011)	CSTMGB60C58A46Z*	(1) Proprieta' per 1/1
DATI DERIVANTI DA			

Mappali Terreni Correlati
Codice Comune L597 - Sezione - Foglio 1 - Particella 424

Unità immobiliari n. 1

Visura telematica esente per fini istituzionali

* Codice Fiscale Validato in Anagrafe Tributaria





Direzione Provinciale di Teramo
Ufficio Provinciale - Territorio
Servizi Catastali

Data: 20/09/2019 - Ora: 14.03.45 Fine
Visura n.: T169752 Pag: 1

Visura per immobile

Situazione degli atti informatizzati al 20/09/2019

Dati della richiesta	Comune di VALLE CASTELLANA (Codice: L597)
Catasto Fabbricati	Provincia di TERAMO Foglio: 1 Particella: 424 Sub.: 16

Unità immobiliare

N.	DATI IDENTIFICATIVI				DATI DI CLASSAMENTO				DATI DERIVANTI DA				
	Sezione Urbana	Foglio	Particella	Sub	Zona Cens.	Zona	Micro Zona	Categoria		Classe	Consistenza	Superficie Catastale	Rendita
1		1	424	16				unità collabenti					VARIAZIONE TOPONOMASTICA del 17/02/2011 protocollo n. TE0058492 in atti dal 17/02/2011 VARIAZIONE DI TOPONOMASTICA RICHIESTA DAL COMUNE (n. 25436.1/2011)
Indirizzo: FRAZIONE CERQUITO piano: 1-2;													

INTESTATO


N.	PAOLANTI Rosina nata a VALLE CASTELLANA il 11/04/1947	DATI ANAGRAFICI	
1	ISTRUMENTO (ATTO PUBBLICO) del 15/05/2014 Nota presentata con Modello Unico in atti dal 30/05/2014 Repertorio n.: 117335 Rogante: CAPPELLI NAZZARENO Sede: ASCOLI PICENO Registrazione: Sede: COMPRAVENDITA (n. 4462.1/2014)	CODICE FISCALE	PLNRSN47D51L597Y*
DATI DERIVANTI DA		DIRITTI E ONERI REALI	
		(1) Proprietà per 1/1 bene personale	

Mappali Terreni Correlati
Codice Comune L597 - Sezione - Foglio 1 - Particella 424

Unità immobiliari n. 1

Visura telematica esente per fini istituzionali

* Codice Fiscale Validato in Anagrafe Tributaria





Direzione Provinciale di Teramo
Ufficio Provinciale - Territorio
Servizi Catastali

Data: 20/09/2019 - Ora: 14.04.22 Fine
Visura n.: T169849 Pag: 1

Visura per immobile

Situazione degli atti informatizzati al 20/09/2019

Dati della richiesta	Comune di VALLE CASTELLANA (Codice: L597)
Catasto Fabbricati	Provincia di TERAMO Foglio: 1 Particella: 424 Sub.: 18

Unità immobiliare

N.	DATI IDENTIFICATIVI				DATI DI CLASSAMENTO				DATI DERIVANTI DA			
	Sezione Urbana	Foglio	Particella	Sub	Zona Cens.	Micro Zona	Categoria	Classe		Consistenza	Superficie Catastale	Rendita
1		1	424	18			A/3	1	6 vani	Totale: 137 m ² Totale escluse aree scoperte**: 135 m ²	Euro 226,21	VARIAZIONE del 12/02/2019 protocollo n. TE0007495 in atti dal 12/02/2019 APPOSIZIONE DI RISERVA (n. 2149.1/2019)

Indirizzo FRAZIONE CERQUITO piano: T-1-2;

Annotazioni classamento e rendita non rettificati entro dodici mesi dalla data di iscrizione in atti della dichiarazione (D.M. 701/94)

Riserve 1 Atti passaggio intermedi non esistenti

INTESTATO

N.	DATI ANAGRAFICI		CODICE FISCALE	DIRITTI E ONERI REALI
1	DUCHATEAU Martine Fernande Y nata in BELGIO il 01/11/1952		DCHMTN52S41Z103Y*	(1) Proprieta' per 1/1 in regime di separazione dei beni
DATI DERIVANTI DA				
ISTRUMENTO (ATTO PUBBLICO) del 19/09/2018 Nota presentata con Modello Unico in atti dal 19/10/2018 Repertorio n.: 132791 Rogante: BRACONE GIOVANNI BATTISTA Sede: ALBA ADRIATICA Registrazione: DONAZIONE ACCETTATA (n. 10067.1/2018)				

Mappali Terreni Correlati


Codice Comune L597 - Sezione - Foglio 1 - Particella 424

Unità immobiliari n. 1

Visura telematica esente per fini istituzionali

* Codice Fiscale Validato in Anagrafe Tributaria

** Si intendono escluse le "superfici di balconi, terrazzi e aree scoperte pertinenziali e accessorie, comunicanti o non comunicanti" (cfr. Provvedimento del Direttore dell'Agenzia delle Entrate 29 marzo 2013).



Ti trovi in: [Home dei Servizi](#) / [Visure](#) / [Ricerca per immobile](#) / Elenco immobili
 Convenzione: COMUNE DI VALLE CASTELLANA (CONSULTAZIONI - PROFILO D2)
 Codice di Richiesta: C00045032010



Ufficio provinciale di: TERAMO Territorio

Situazione aggiornata al : 19/09/2019

Dati della ricerca

Catasto: **Terreni**
 Comune di: **VALLE CASTELLANA** Codice: **L597**
 Foglio: **1** Particella: **424**
 Immobili individuati: **17**
 Motivazione: **Altri fini istituzionali**

Elenco Immobili

Foglio	Particella	Sub	Qualità	Classe	ha	areca	Reddito dominicale	Reddito agrario	Partita	Porzioni
01	424	1	SOPPRESSO							
01	424	2	SOPPRESSO							
01	424	3	SOPPRESSO							
01	424	4	PORZ RUR FP						6823	
01	424	5	SOPPRESSO							
01	424	6	SOPPRESSO							
01	424	7	SOPPRESSO							
01	424	8	SOPPRESSO							
01	424	9	SOPPRESSO							
01	424	10	SOPPRESSO							
01	424	11	SOPPRESSO							
01	424	12	PORZ RUR FP						6823	
01	424	13	SOPPRESSO							
01	424	14	SOPPRESSO							
01	424	15	SOPPRESSO							
01	424	16	SOPPRESSO							
01	424		FABB PROMIS	4	90	Euro:				Area di enti urbani e promiscui


I redditi contraddistinti da (*) indicano che il reddito dominicale è stato calcolato tenendo conto delle deduzioni.

[Intestati](#)

[Visura Per Immobile](#)

[Ricerca per Partita](#)

[Indietro](#)





Direzione Provinciale di Teramo
Ufficio Provinciale - Territorio
Servizi Catastali

Data: 20/09/2019 - Ora: 14.05.57 Fine
Visura n.: T170128 Pag: 1

Visura per immobile

Situazione degli atti informatizzati al 20/09/2019

Dati della richiesta	Comune di VALLE CASTELLANA (Codice: L597)
Catasto Terreni	Provincia di TERAMO Foglio: 1 Particella: 424 Subalterno 4

Immobile

N.	DATI IDENTIFICATIVI			DATI CLASSAMENTO				DATI DERIVANTI DA
	Foglio	Particella	Sub Porz	Qualità Classe	Superficie(m ²) ha are ca	Deduz	Reddito	
1	1	424	4	- PORZ RUR FP	00 00		Agrario Dominicale	VARIAZIONE GEOMETRICA del 10/09/1993 in atti dal 24/09/1994 ATTO IN DEROGA (n. 3180.1/1993)
Notifica INTESTATI								


N.	DATI ANAGRAFICI		CODICE FISCALE	DIRITTI E ONERI REALI
	Nome	Data		
1	BALLINI Tiziana nata a ROMA il 28/09/1963		BLLTZN63P68H501G*	(2) Nuda proprietà per 1/4 in regime di comunione dei beni con GALANTI EMIDIO
2	DI MASCIO Giancarlo nato a ROMA il 09/08/ 955		DMSGCR55M09H501G*	(2) Nuda proprietà per 1/4 in regime di comunione dei beni con GALANTI GIOVANNA
3	DI SIMONE Teresa nata a VALLE CASTELLANA il 14/04/1942		DSMTRS42D54L5970*	(8) Usufrutto per 1/2 in regime di comunione dei beni con GALANTI LUCIANO
4	GALANTI Emidio nato a VALLE CASTELLANA il 26/12/1961		GLNMDE61T26L597K*	(2) Nuda proprietà per 1/4 in regime di comunione dei beni con BALLINI TIZIANA
5	GALANTI Giovanna nata a VALLE CASTELLANA il 22/01/1963		GLNGNN63A62L597J*	(2) Nuda proprietà per 1/4 in regime di comunione dei beni con DI MASCIO GIANCARLO
6	GALANTI Luciano nato a VALLE CASTELLANA il 16/06/1936		GLNLCN36H16L597P*	(8) Usufrutto per 1/2 in regime di comunione dei beni con DI SIMONE TERESA
DATI DERIVANTI DA ISTRUMENTO (ATTO PUBBLICO) del 11/02/2005 Nota presentata con Modello Unico in atti dal 07/03/2005 Repertorio n.: 89830 Rogante: CAPPELLI NAZZARENO Sede: ASCOLI PICENO Registrazione: Sede: COMPRAVENDITA (n. 2023.1/2005)				

Mappali Fabbricati Correlati
Codice Comune L597 - Sezione - SezUrb - Foglio 1 - Particella 424

Unità immobiliari n. 1

Visura telematica esente per fini istituzionali

* Codice Fiscale Validato in Anagrafe Tributaria





Direzione Provinciale di Teramo
Ufficio Provinciale - Territorio
Servizi Catastali

Visura per immobile

Situazione degli atti informatizzati al 20/09/2019

Data: 20/09/2019 - Ora: 14.06.32 Fine

Visura n.: T170229 Pag: 1

Dati della richiesta		Comune di VALLE CASTELLANA (Codice: L597)					
Catasto Terreni		Provincia di TERAMO					
		Foglio: 1 Particella: 424 Subalterno 12					
Immobile							
N.	DATI IDENTIFICATIVI		DATI CLASSAMENTO				DATI DERIVANTI DA
	Foglio	Particella Sub	Porz	Qualità Classe	Superficie(m ²) ha are ca	Deduz	
1	1	424	12	PO RZ RUR FP	00 00		Agrario
Notifica		Partita					
INTESTATI							
N.	DATI ANAGRAFICI			CODICE FISCALE			DIRITTI E ONERI REALI
1	BALLINI Tiziana nata a ROMA il 28/09/1963			BLLTZN63P68H501G*			(2) Nuda proprietà per 1/4 in regime di comunione dei beni con GALANTI EMIDIO
2	DI MASCIO Giancarlo nato a ROMA il 09/08/1955			DMSGCR55M09H501G*			(2) Nuda proprietà per 1/4 in regime di comunione dei beni con GALANTI GIOVANNA
3	DI SIMONE Teresa nata a VALLE CASTELLANA il 14/04/1942			DSMTRS42D54L5970*			(8) Usufrutto per 1/2 in regime di comunione dei beni con GALANTI LUCIANO
4	GALANTI Emidio nato a VALLE CASTELLANA il 26/12/1961			GLNMD61T26L597K*			(2) Nuda proprietà per 1/4 in regime di comunione dei beni con BALLINI TIZIANA
5	GALANTI Giovanna nata a VALLE CASTELLANA il 22/01/1963			GLNGNN63A62L597J*			(2) Nuda proprietà per 1/4 in regime di comunione dei beni con DI MASCIO GIANCARLO
6	GALANTI Luciano nato a VALLE CASTELLANA il 16/06/1936			GLNLCN36H16L597P*			(8) Usufrutto per 1/2 in regime di comunione dei beni con DI SIMONE TERESA
DATI DERIVANTI DA		ISTRUMENTO (ATTO PUBBLICO) del 11/02/2005 Nota presentata con Modello Unico in atti dal 07/03/2005 Repertorio n.: 89830 Rogante: CAPPELLI NAZZARENO Sede: ASCOLI PICENO Registrazione: Sede: COMPRAVENDITA (n. 2023. I/2005)					

Mappali Fabbricati Correlati
Codice Comune L597 - Sezione - SezUrb - Foglio 1 - Particella 424

Unità immobiliari n. 1

Visura telematica esente per fini istituzionali

* Codice Fiscale Validato in Anagrafe Tributaria

